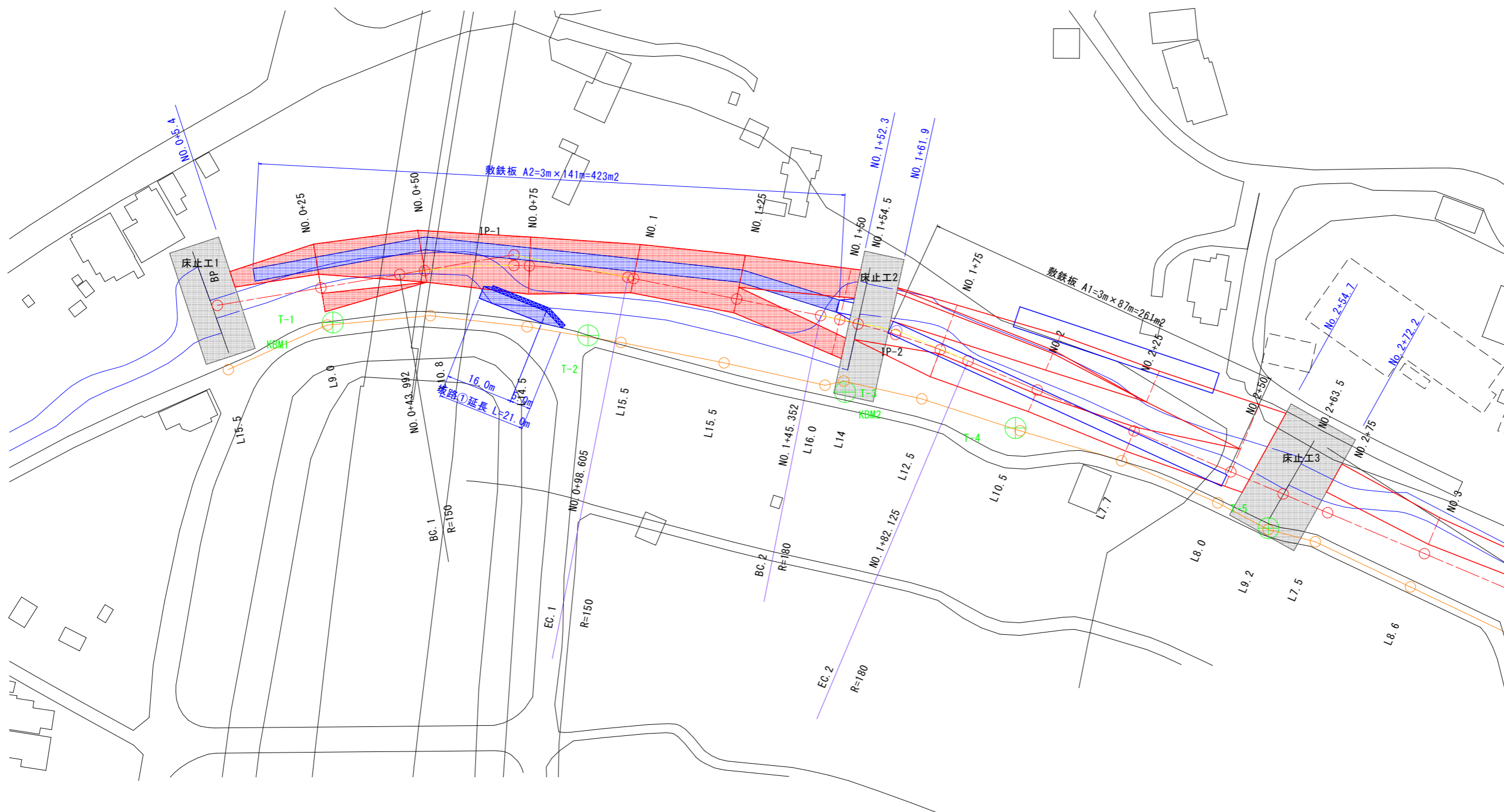
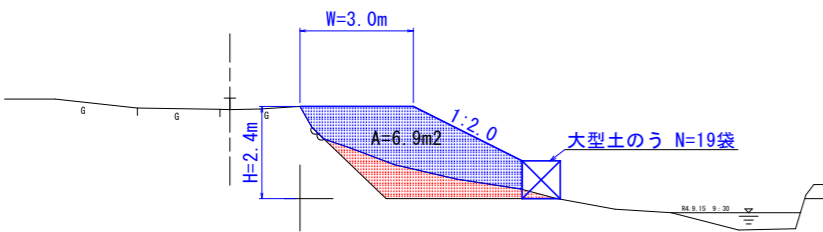


仮設計画図(案) S=1:500

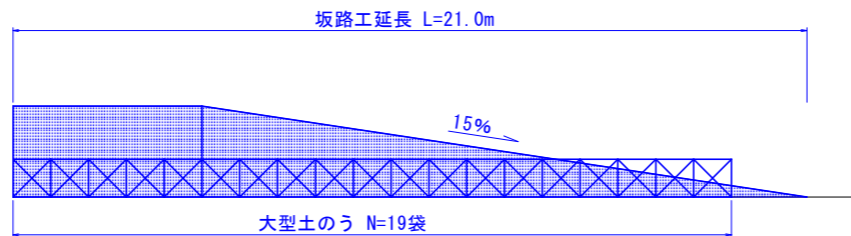
(参考図)



坂路①横断面 S=1:100



坂路①側面図 S=1:100



参考図

業務名	R4徳土 樋殿谷川 鳴・大麻板東 河道掘削業務		
路線名等	樋殿谷川		
業務箇所	鳴門市大麻町板東		
図面名	仮設計画図(案)		
縮尺	図示	図面番号	1 / 1
会社名			
事業者名	徳島県東部県土整備部(徳島庁舎)		